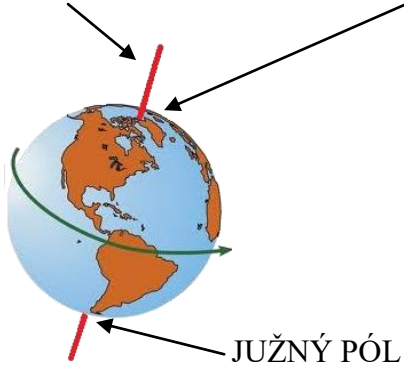


GEOGRAFIA 5. A Čo môžeme vidieť na glóbusu

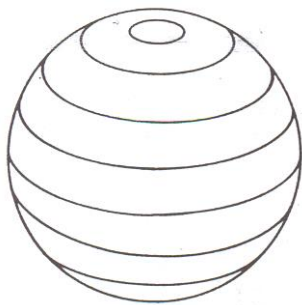
ZEMSKÁ OS SEVERNÝ PÓL



- Glóbus je zmenšený model Zeme
- Zemská os pretína Zem v **SEVERNOM** a **JUŽNOM PÓLE**

Ravnobežky

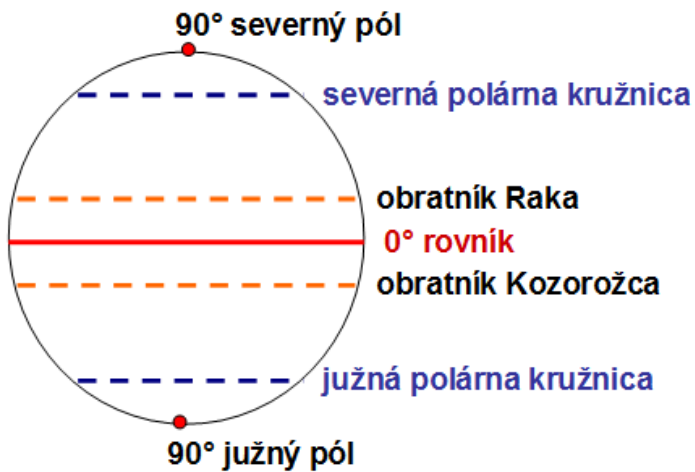
- Sú myslené kružnice, smerujúce od Z na V



- Najdlhšia ravnobežka je **rovník** → rozdeľuje Zem na **SEVERNÚ** a **JUŽNÚ** pologuľu



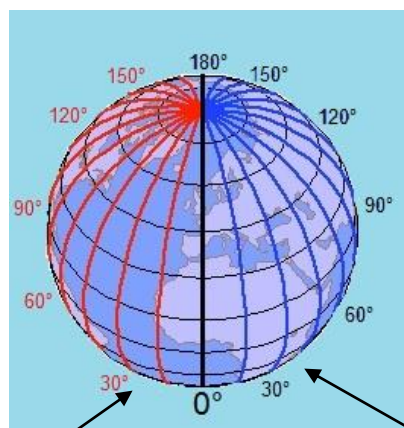
- Najkratšie ravnobežky sú S a J pól



- Rovnobežky sú označené stupňami
- rovník 0°
- severný pól 90°
- južný pól 90°
- Od rovníka k severného pólu = 90 rovnobežiek
- Od rovníka k južného pólu = 90 rovnobežiek

POLUDNÍKY sú:

- myslené čiary, ktoré spájajú severný a južný pól
- všetky sú rovnako dlhé
- **HLAVNÝ (NULTÝ) POLUDNÍK** s protiľahlým 180 poludníkom rozdeľujú Zem na **ZÁPADNÚ** a **VÝCHODNÚ** pologuľu
- na západnej i východnej pologuľi je po 180 poludníkov



ZÁPADNÁ POLOGUĽA

VÝCHODNÁ POLOGUĽA